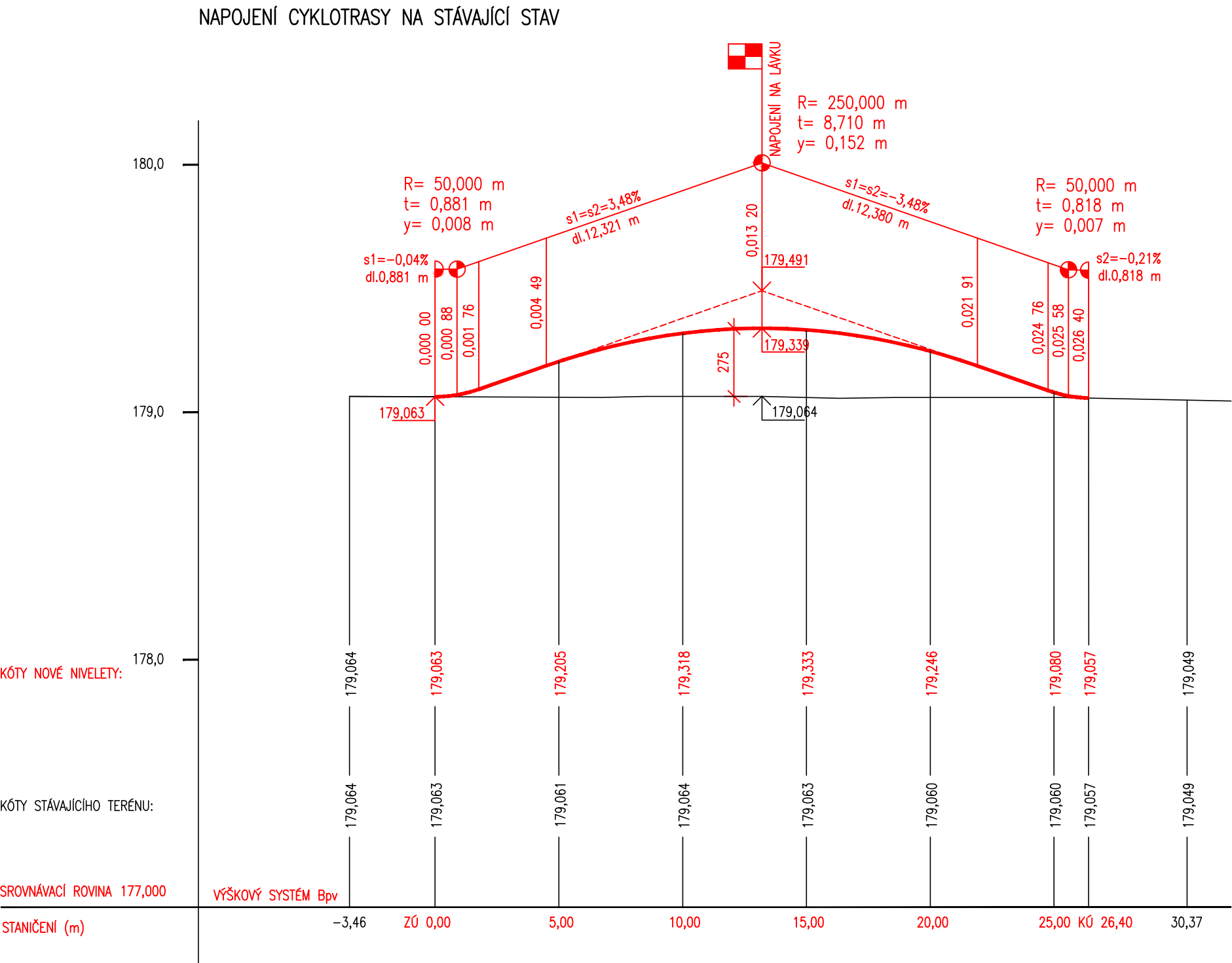
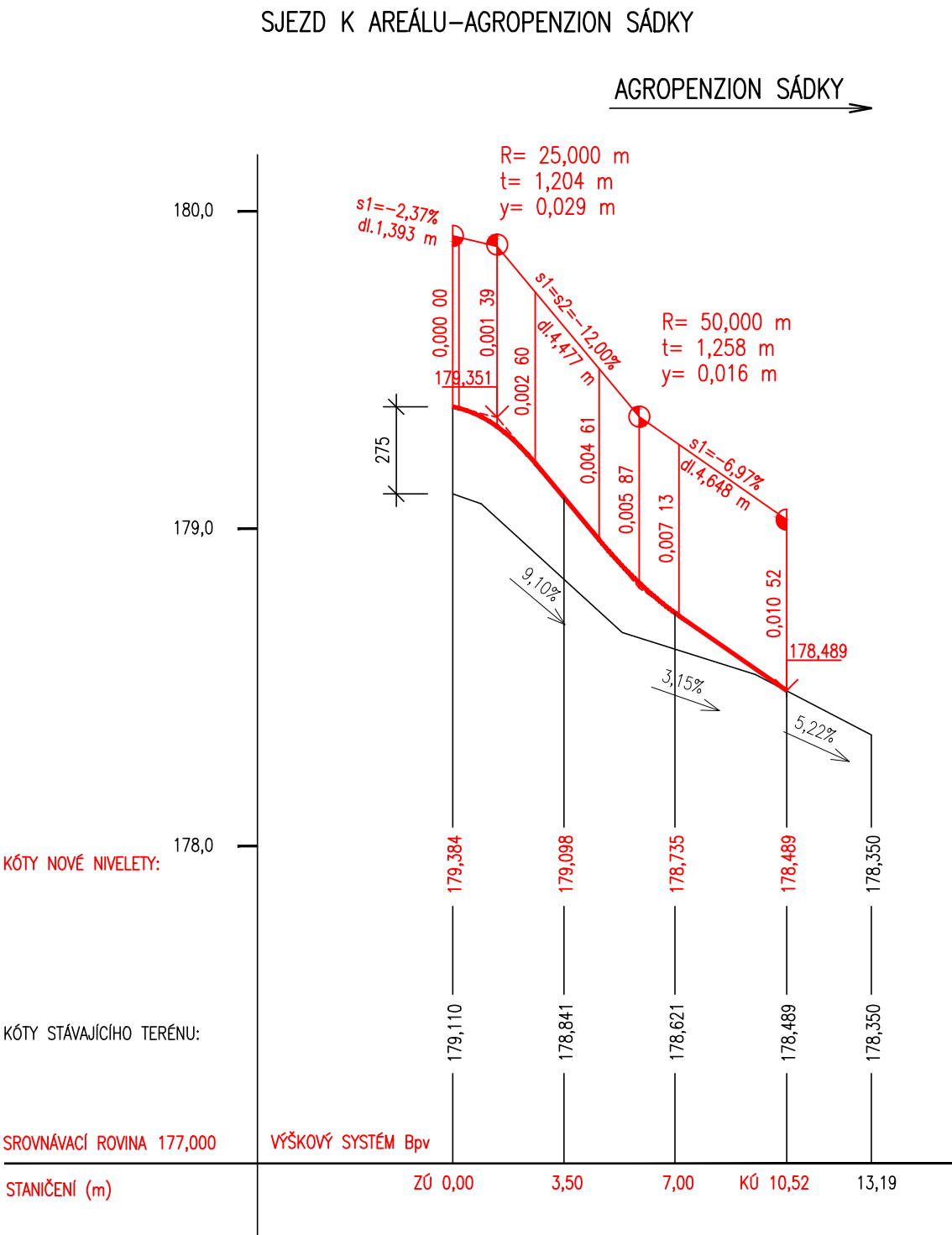



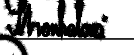


PODÉLNÝ PROFIL SJEZDU A CYKLOTRASY 1:200/20

DRUH POVRCHU ÚZEMÍ – SJEZD
KRAJ – ZLÍNSKÝ
OKRES – UHERSKÉ HRADIŠTĚ
KATASTRÁLNÍ ÚZEMÍ – KUNOVICE U UHERSKÉHO HRADIŠTĚ



SO 201

Souřadnicový systém: S - JTSK
Výškový systém: Bpv

Hlavní projektant:	Ing. Jaromír RUŠAR	   	 Majdalenky 19, 638 00 Brno Tel., fax: 545 222 037 E-mail: info@rusar.cz	
Zodpovědný projektant:	Ing. Jaromír RUŠAR			
Vypracoval:	Ing. Petra STROUHALOVÁ			
Kontroloval:	Ing. Jaromír RUŠAR			
Kraj: Zlínský			Datum:	02 / 2017
Zadavatel: Město Kunovice			Formát:	6 A4
Název akce: Lávka přes Olšavu			Měřítko:	1:200/20
			Účel:	DSP+PDPS
			Čís.zakáz.:	72 - 2016
			Archivní čís.:	25 - 2016
Název objektu: SO 201 - LÁVKA			Čís.soupravy:	Čís. výkresu: 06
Název výkresu: PODÉLNÝ PROFIL SJEZDU A CYKLOTRASY				